

Leica DISTO™ D5

Fissaggio resistente



Il Leica DISTO™ D5 risulta particolarmente adatto per le misure di distanza negli ambienti esterni. Grazie al mirino digitale, all'elevata funzionalità e alla compatibilità con l'app Leica DISTO™ Plan, ogni inconveniente di misura può essere risolto in modo rapido ed efficiente. I risultati possono essere facilmente documentati per supportare un flusso di lavoro digitale orientato agli obiettivi e privo di errori.

Il target è sempre visibile

Grazie al mirino digitale di alta qualità, anche quando il punto laser non è più visibile, il target appare chiaramente sul display di elevata risoluzione con tecnologia IPS. Questo garantisce un puntamento accurato e quindi risultati precisi, anche in ambienti molto luminosi e a distanze elevate.

Precisione senza compromessi

L'attivazione senza contatto della misura con i gesti evita lo spostamento dello strumento e garantisce così misure estremamente precise, soprattutto in

caso di target di piccole dimensioni o distanze elevate. Inoltre, la precisione di misura può essere aumentata utilizzando l'adattatore per treppiede Leica FTA 360, in quanto la regolazione micrometrica consente un puntamento estremamente preciso.

La soluzione perfetta per ogni attività di misura

Varie funzioni di misura, tra cui la funzione Smart Horizontal Mode per la misura al di sopra degli ostacoli, il tracciamento dell'altezza, la misura dei profili o degli angoli, garantiscono l'esecuzione di ogni attività di misura.

Trasferimento flessibile dei dati

In modalità tastiera è possibile collegare il Leica DISTO™ D5 a un computer e inviare i valori misurati sotto forma di input da tastiera alla posizione del cursore in qualsiasi applicazione o modello predefinito.

Funzionalità avanzate

Numerose funzioni in combinazione con l'app Leica DISTO™ Plan, tra cui Smart Room e l'importazione di file PDF nell'app, semplificano la documentazione digitale dei risultati.

App Leica DISTO™ Plan

Documenta le misurazioni in modo digitale



L'app Leica DISTO™ Plan vi assiste nell'importante compito di documentare e visualizzare le misure e facilita la pianificazione delle fasi successive del progetto.

Sketch on Photo: quotazione degli oggetti dalle foto

La tecnologia Leica DISTO™ Bluetooth® Smart consente di assegnare le distanze misurate agli elementi corrispondenti di una foto scattata con il tablet o lo smartphone. In questo modo si possono documentare facilmente i risultati delle misure ed elaborarli in seguito in ufficio.

Sketch Plan: creazione di disegni in scala

Tracciate un disegno con le dita sullo smartphone o sul tablet, misurate le distanze con il DISTO™ e

assegnatele alle linee del disegno. La funzione "Auto-scale" dell'app adatta automaticamente la lunghezza delle linee e realizza un disegno in scala. Realizzare una planimetria modificabile in CAD non è mai stato così semplice.

Smart Room: progettate mentre misurate


Un nuovo sensore integrato nei Leica DISTO™ X3, D5 e X6 consente di creare planimetrie precise semplicemente rilevando le misure di una stanza in senso orario o antiorario. Una volta rilevate le misure, l'app genera automaticamente la pianta in scala. Questa funzione è possibile grazie alla memorizzazione simultanea delle singole misure e dell'angolo fra due di esse.

È possibile effettuare qualsiasi misura

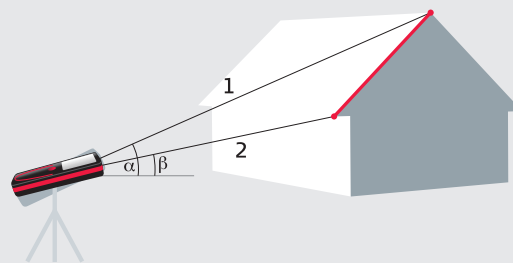
La soluzione ideale per ogni esigenza



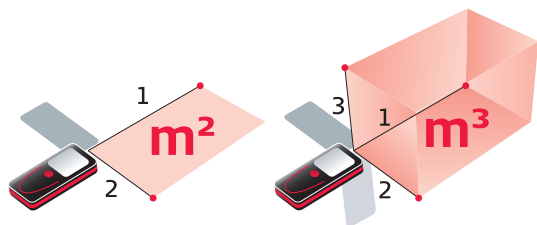
Attivazione delle misure con i gesti



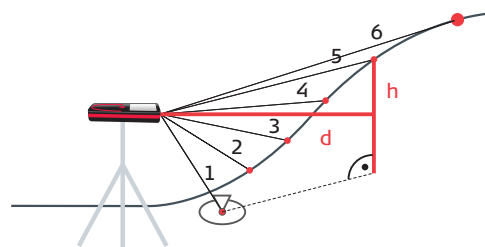
Misura di oggetti inclinati



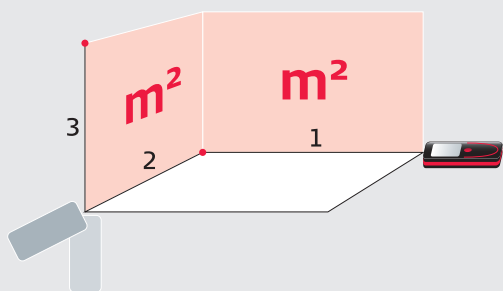
Misura di superfici e volumi



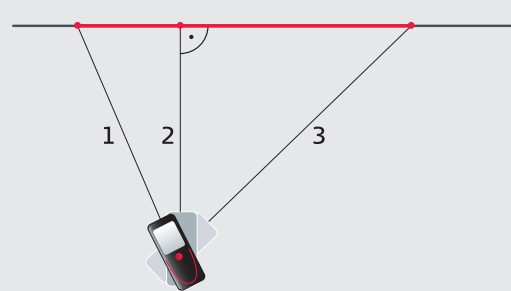
Misura di profili altimetrici



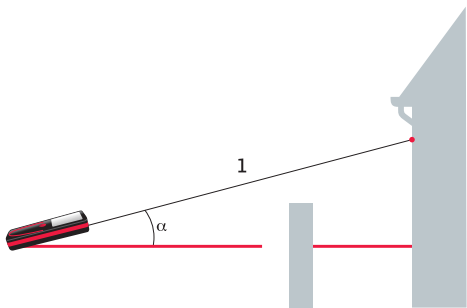
Funzione Painter



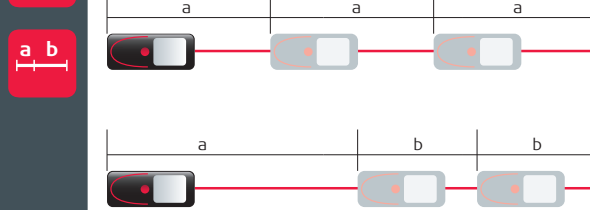
Funzioni Pitagora



Smart Horizontal Mode



Funzione di tracciamento

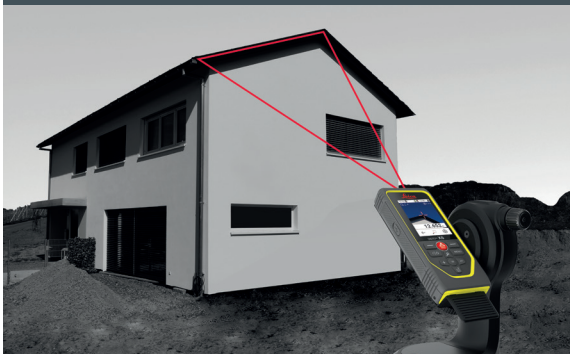


La nostra offerta.

Innovazione per Leica Geosystems

Grazie al continuo sviluppo e all'integrazione di nuove tecnologie, gli strumenti Leica DISTO™ sono in grado di offrire un'ampia gamma di funzioni. Dotati di numerose innovazioni, si dimostrano flessibili e versatili in un'ampia gamma di applicazioni. I distanziometri Leica DISTO™ sono apprezzati per l'eccezionale precisione e affidabilità.

Tecnologia da punto a punto (P2P)



Questa tecnologia permette di misurare in modo rapido e semplice la distanza tra due punti, senza spostarsi dalla posizione in cui ci si trova. Questo è reso possibile dai nuovi tipi di sensori installati nell'adattatore Leica DST 360 / DST 360-X che utilizzano le informazioni sull'angolo.

Mirino



Il mirino digitale con l'ampio display a colori dotato di zoom 4x, facilita il puntamento a distanza elevata. L'alta risoluzione ottimizza la nitidezza delle immagini consentendo di effettuare misure estremamente precise anche in condizioni di intensa luminosità.

ISO: qualità certificata: affidabilità garantita



La portata e la precisione di tutti gli strumenti Leica DISTO™ sono conformi allo standard ISO 16331-1. Questo garantisce che i nostri strumenti mantengano il livello di prestazioni previsto non solo in condizioni ottimali di laboratorio, ma soprattutto nell'utilizzo quotidiano in cantiere.